
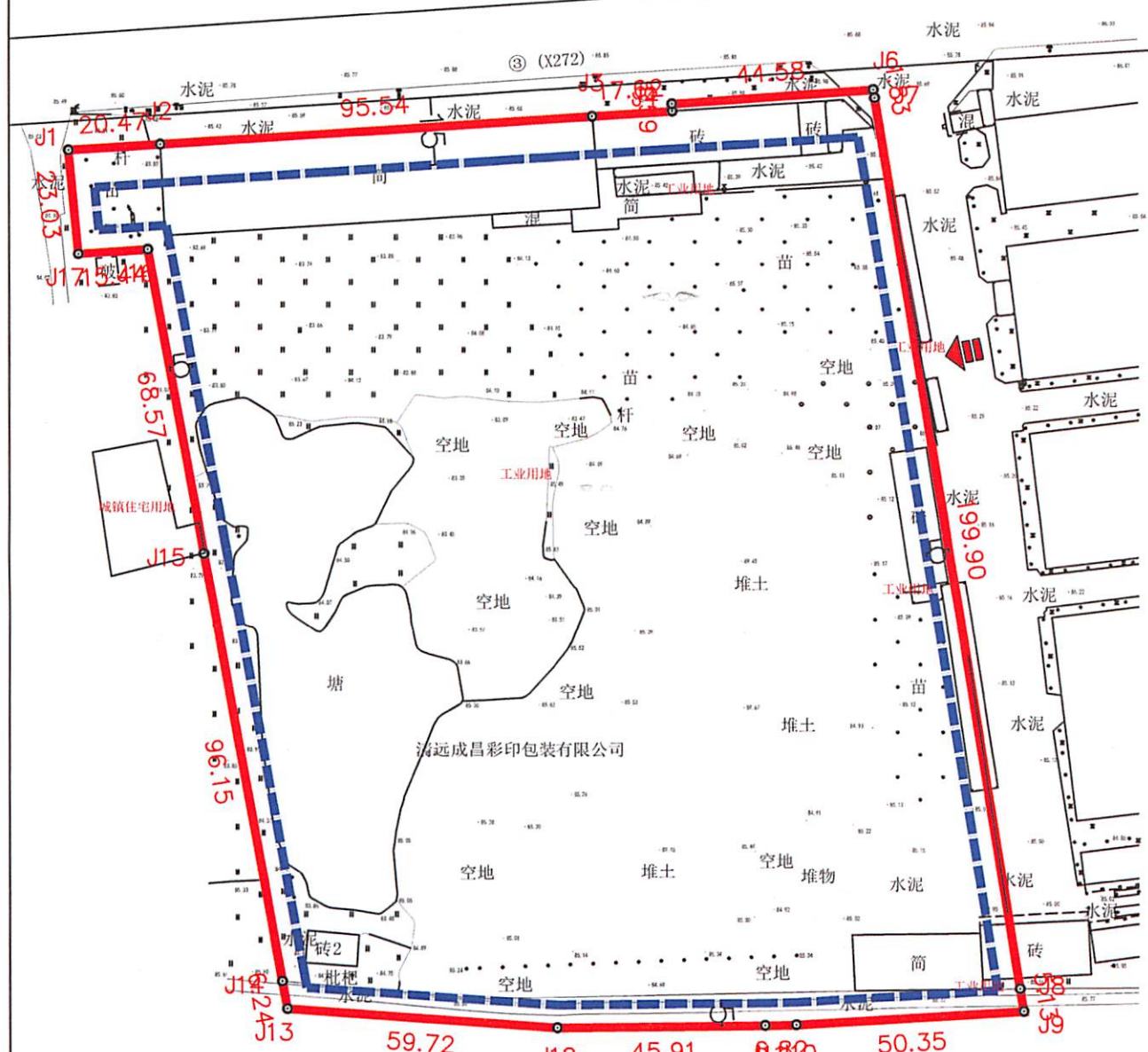
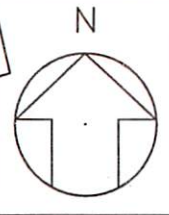


—— 规划建设用地红线
 - - - 建筑退让线
 建议出入口



日期: 2023年12月21日
 佛冈县自然资源局
 规划条件出图章
 编号: GT2023-112 号

界址点坐标表

点号	X	Y	边长
J1	2641632.999	38462104.960	20.47
J2	2641634.326	38462125.386	95.54
J3	2641640.697	38462220.718	17.62
J4	2641641.872	38462238.301	1.59
J5	2641643.457	38462238.242	44.58
J6	2641646.662	38462282.709	1.83
J7	2641644.859	38462283.001	199.90
J8	2641447.522	38462314.921	5.13
J9	2641442.455	38462315.740	50.35
J10	2641439.454	38462265.482	6.82
J11	2641439.293	38462258.660	45.91
J12	2641438.735	38462212.754	59.72
J13	2641442.936	38462153.179	6.24
J14	2641449.081	38462152.067	96.15
J15	2641543.692	38462134.947	68.57
J16	2641611.432	38462122.564	15.44
J17	2641610.076	38462107.160	23.03
J1	2641632.999	38462104.960	

S=33135.10 平方米 合49.70亩

注: 本图坐标佛冈县自然资源局调查设计测绘中心提供, 由测量单位和建设单位负责

551637420436392549-v16

1:1400

佛冈县水头镇ST-10-03号地块规划条件附图(GT2023-112)

佛冈县自然资源局

2023. 12